




H. AYUNTAMIENTO
CONSTITUCIONAL DE CENTRO
VILLAHERMOSA, TABASCO, MÉXICO.



CENTRO
AGUA • ENERGÍA • SUSTENTABILIDAD
H. AYUNTAMIENTO | 2018 • 2021


**DIRECCIÓN DE OBRAS,
ORDENAMIENTO TERRITORIAL
Y SERVICIOS MUNICIPALES**

"2018, Año del V Centenario del Encuentro de
Dos mundos en Tabasco".

Villahermosa, Tabasco a 20 de Diciembre de 2018

Oficio: No. DOOTSM/SRYGU/1405/2018

Asunto: Autorización de Fusión de Predio



Los espacios que se encuentran cubiertos con negro contienen información clasificada como confidencial con fundamento en el artículo 3 fracción XIII Y 124 de la Ley de Transparencia y Acceso a la Información Pública del Estado de Tabasco y de los Lineamientos Generales para la Clasificación y Desclasificación de la información, así como para la Elaboración de Versiones Públicas, mediante Acta de Comité de Transparencia No. CT/021/2019 de fecha 23 de enero de 2019, las partes que se están cubriendo son: Propietario, ubicación de predio, No. De cuenta, superficie m2, No. De partida, folio real, medidas y colindancias con personas físicas.

Presente.

En atención a su solicitud recepcionada en esta Dirección el día 14 de Diciembre de 2018, mediante el cual solicita **Fusión**, en referencia al predio ubicado [REDACTED]

[REDACTED] le comunico lo siguiente:

En base a lo establecido en los **Artículos 181, Fracción I y 187 de la Ley de Ordenamiento Sustentable del Territorio del Estado de Tabasco**, se autoriza la **Fusión** de dos predio(s) de su propiedad, los cuales se describen a continuación.

Predio **1** con superficie de [REDACTED] con número de Partida: [REDACTED] y Folio Real: [REDACTED]

Predio **2** con superficie de [REDACTED] con número de Partida: [REDACTED] y Folio Real: [REDACTED]

Que ya fusionados, hacen una superficie total de [REDACTED] con los números de cuenta: [REDACTED] quedando el predio con las siguientes medidas y colindancias:

Fusión de

Al noreste: [REDACTED] m. Con [REDACTED]

Al sureste: [REDACTED] m. Con Carretera Villahermosa-Frontera.

Al sureste: [REDACTED] m. Con Carretera Villahermosa-Frontera.

Al sureste: [REDACTED] m. Con Propiedad Privada.

Al sureste: [REDACTED] m. Con Propiedad Privada.

Al sureste: [REDACTED] m. Con Propiedad Privada.

Al sureste: [REDACTED] m. Con Propiedad Privada.

Al sureste: [REDACTED] m. Con Propiedad Privada.

Al suroeste: [REDACTED] m. Con [REDACTED]

Al noroeste: [REDACTED] m. Con Rio Nuevo González

Prolongación Paseo Tabasco No. 1401, colonia Tabasco 2000 C.P. 86035.

Villahermosa, Tabasco, México. Tel. (993) 310 32 32 Ext. 1097 www.villahermosa.gob.mx



H. AYUNTAMIENTO
CONSTITUCIONAL DE CENTRO
VILLAHERMOSA, TABASCO, MÉXICO.



AGUA • ENERGÍA • SUSTENTABILIDAD
H. AYUNTAMIENTO | 2018 • 2021

**DIRECCIÓN DE OBRAS,
ORDENAMIENTO TERRITORIAL
Y SERVICIOS MUNICIPALES**

"2018. Año del V Centenario del Encuentro de
Dos mundos en Tabasco".

Los espacios que se encuentran cubiertos con negro contienen información clasificada como confidencial con fundamento en el artículo 3 fracción XIII Y 124 de la Ley de Transparencia y Acceso a la Información Pública del Estado de Tabasco y de los Lineamientos Generales para la Clasificación y Desclasificación de la información, así como para la Elaboración de Versiones Públicas, mediante Acta de Comité de Transparencia No. CT/021/2019 de fecha 23 de enero de 2019, las partes que se están cubriendo son: Superficie m2.

Villahermosa, Tabasco a 20 de Diciembre de 2018
Oficio: No. DOOTSM/SRYGU/1405/2018
Asunto: Autorización de Fusión de Predio

Al noroeste.	1	m.	Con	Rio Nuevo González
Al noroeste:		m.	Con	Rio Nuevo González
Al noroeste:		m.	Con	Rio Nuevo González
Al noroeste:		m.	Con	Rio Nuevo González
Al noroeste:		m.	Con	Rio Nuevo González

Esta autorización se expide en base a los datos e información proporcionada por el solicitante y/o propietario y será exclusivo, para el propósito que se expresa, por lo que no podrá ser utilizada para fines distintos al indicado, no prejuzga sobre derechos de propiedad, la vigencia de esta autorización es de **180** días a partir de la fecha de autorización período en que deberá realizar su inscripción en la Dirección General del Registro Público de la Propiedad y del Comercio del Estado de Tabasco.

Hago de su conocimiento que esta Dirección de Obras, Ordenamiento Territorial y Servicios Municipales, se reserva el derecho de cancelar la presente autorización en caso de falsedad, dolo, error o incumplimiento de los términos en que se expide y será motivo de la aplicación de las sanciones correspondientes conforme a la normatividad en la materia.

Sin otro particular, aprovecho la ocasión para enviarle un cordial saludo.

Atentamente

Ing. Adolfo Alberto Ferrer Aguilar

Director



AYUNTAMIENTO CONSTITUCIONAL
DE CENTRO 2018 - 2021
DIRECCIÓN DE OBRAS, ORDENAMIENTO
TERRITORIAL Y SERVICIOS
MUNICIPALES

C.c.p. Lic. María del Rosario Frías Ruiz.- Directora General del Registro Público de la Propiedad y del Comercio.- Presente.
C.c.p. Arq. Oscar de Jesús Vázquez Mosqueda.- Subdirector de Regulación y Gestión Urbana de la DOOTSM.- Presente.
Archivo /Minutario.
l'AAFA/A'OJVM/A'ALCO/mello.

Los espacios que se encuentran cubiertos con negro contienen información clasificada como confidencial con fundamento en el artículo 3 fracción XIII y 124 de la Ley de Transparencia y Acceso a la Información Pública del Estado de Tabasco y de los Lineamientos Generales para la Clasificación y Desclasificación de la información, así como para la Elaboración de Versiones Públicas, mediante Acta de Comité de Transparencia No. CI/021/2019 de fecha 23 de enero de 2019, las partes que se están cubriendo son: Solicitante: Nombre, domicilio, municipio, firma, col o frac, Tel. Datos del predio: No. De cuenta predial, propietario, domicilio, firma, col o frac. Datos de escritura: No. De predio o partida, No. De folio o folio real, No. De volumen, fecha de inscripción. Superficie m2, medidas y colindancias con personas físicas.

AYUNTAMIENTO CONSTITUCIONAL DE CENTRO
TABASCO, ORDENAMIENTO TERRITORIAL Y SERVICIOS MUNICIPALES
SUBDIRECCIÓN DE REGULACIÓN Y GESTIÓN URBANA

SOLICITUD PARA SUBDIVISIÓN O FUSIÓN DE PREDIO

OF. 1405

Villahermosa, Tabasco a _____ de _____ del 20 _____

Folio: _____

☐ Subdivisión de predio

☒ Fusión de predio

☒ Nuevo ingreso

☐ Revalidación

SOLICITANTE

Nombre: _____

Firma: _____

Domicilio: _____

Col. O fracc.: _____

Municipio: _____

Teléfono: _____

DATOS DEL PREDIO

No. Cta. Predial: _____

☒ Rustico

☐ Urbano

Nombre del propietario: _____

Firma: _____

Domicilio: _____

Col. o Fracc.: _____

DATOS DE ESCRITURA

SERVICIOS EXISTENTES

DESTINO

No. de Inscripción: _____


No. de Predio o Partida: _____

No. de Folio o

Folio Real: _____

No. de Volumen: _____

Fecha de inscripción: _____




Agua

Luz

Guarnición

Pavimento

Otros: _____




Drenaje

Alumbrado

Cable

Telefono



Habitacional


Unifamiliar

Bifamiliar

Lotificación

Servicios

Comercial



Bifamiliar

Conj. Hab.

Fracc.

Industrial

Publico

Características del predio general para Subdivisión o Fusión

Superficie Total del Predio: _____ M²

Medidas y Colindancias

Orientación

Longitud

Colindante

Al Noroeste

M, Con

Al Suroeste

M, Con

Al Suroeste

M, Con

Al Suroeste

M, Con

Al Noroeste

M, Con

Al Noroeste

M, Con

Al Noroeste

M, Con

Al Noroeste

M, Con

Al Noroeste

M, Con

Al Noroeste

M, Con

Al Noroeste

M, Con

Al Noroeste

M, Con

Al Noroeste

M, Con

Carretera Villahermosa - Frontera

Propiedad Privada

Rio Nuevo de Gonzalez

Propiedad Privada

Fracción 1.- Superficie: M²

Medidas y Colindancias

Orientación

Longitud

Colindante

Al Noroeste

M,

con

Al Suroeste

M,

con

Al Suroeste

M,

con

Al Noroeste

M,

con

Al Noroeste

M,

con

Al Noroeste

M,

con

Rio Nuevo de Gonzalez.

DATOS DE ESCRITURA

No. de Inscripción:

No. de Predio o Partida:

No. de Folio o

Folio Real:

No. de Volumen:

Fecha de inscripción:

Fracción 2.- Superficie: M²

Medidas y Colindancias

Orientación

Longitud

Colindante

Al Noroeste

M,

con

Al Suroeste

M,

con

Al Suroeste

M,

con

Al Noroeste

M,

con

Al Noroeste

M,

con

Al Noroeste

M,

con

Propiedad Privada
Carretera Villahermosa - Frontera
Rio Nuevo de Gonzalez.

DATOS DE ESCRITURA

No. de Inscripción:

No. de Predio o Partida:

No. de Folio o

Folio Real:

No. de Volumen:

Fecha de inscripción:

Fracción 3.- Superficie: M²

Medidas y Colindancias

Orientación

Longitud

Colindante

M,

con

M,

con

M,

con

M,

con

M,

con

M,

con

Los espacios que se encuentran cubiertos con negro contienen información clasificada como confidencial con fundamento en el artículo 3 fracción XIII Y 124 de la Ley de Transparencia y Acceso a la Información Pública del Estado de Tabasco y de los Lineamientos Generales para la Clasificación y Desclassificación de la información, así como para la Elaboración de Versiones Públicas, mediante Acta de Comité de Transparencia No. C1/021/2019 de fecha 23 de enero de 2019, las partes que se están cubriendo son: Datos de escritura: No. De inscripción, No. De predio o partida, No. De folio o folio real, No. De volumen, fecha de inscripción. Superficie m2, medidas y colindancias con personas físicas.

RA

tida:

No. de Folio o

Folio Real:

No. de Volumen:

Fecha de inscripción:

Fracción 4.- Superficie: M²

Medidas y Colindancias

Orientación

Longitud

Colindante

M,

con

M,

con

M,

con

M,

con

M,

con

M,

con

DATOS DE ESCRITURA

No. de Inscripción:

No. de Predio o Partida:

No. de Folio o

Folio Real:

No. de Volumen:

Fecha de inscripción:

Fracción 5.- Superficie: M²

Medidas y Colindancias

Orientación

Longitud

Colindante

M,

con

M,

con

M,

con

M,

con

M,

con

M,

con

DATOS DE ESCRITURA

No. de Inscripción:

No. de Predio o Partida:

No. de Folio o

Folio Real:

No. de Volumen:

Fecha de inscripción:

Fracción 6.- Superficie: M²

Medidas y Colindancias

Orientación

Longitud

Colindante

M,

con

M,

con

M,

con

M,

con

M,

con

M,

con

DATOS DE ESCRITURA

No. de Inscripción:

No. de Predio o Partida:

No. de Folio o

Folio Real:

No. de Volumen:

Fecha de inscripción



**DIRECCIÓN DE OBRAS,
ORDENAMIENTO TERRITORIAL
Y SERVICIOS MUNICIPALES**

«2020, Año de Leona Vicario,
Benemérita Madre de la Patria».

Villahermosa, Tabasco, a 27 de Julio de 2020

Oficio Número: DOOTSM/UACyT/4024/2020

**ASUNTO: Enviando versión pública y
carátula o colofón**

LIC. HOMERO APARICIO BROWN.
COORDINADOR DE TRANSPARENCIA Y ACCESO
A LA INFORMACION PÚBLICA
PRESENTE.

En atención al oficio No. **COTAIP/0429/2020** de fecha 28 de enero del año en curso, me permito enviarle versión pública y carátula o colofón de "Invitaciones (3 invitaciones de 1 proyecto de obra)" correspondiente al tercer trimestre 2018, "1 Contrato de Obra Pública"; "Autorización de Licencias de Anuncios" (3 Autorizaciones); "Ruptura de Pavimento, Ruptura de Banquetas, Ocupación de Vía Pública" (11 Autorizaciones); "Fusión de Predios" (9 Autorizaciones); "Licencias de Construcción" (42 Autorizaciones); "Permisos de Construcción" (31 Autorizaciones); "Subdivisiones de Predios" (49 autorizaciones); "Terminación de Obra" (9 autorizaciones) correspondiente al cuarto trimestre 2018, la cual fue aprobada por el Comité de Transparencia en el Acta de Sesión Extraordinaria Número **CT/021/2019** de fecha 23 de Enero 2019.

Sin otro particular, hago propicia para enviarle un cordial saludo.

Atentamente

Ing. Adolfo Alberto Ferrer Aguilar
Director



**AYUNTAMIENTO CONSTITUCIONAL
DE CENTRO 2018 • 2021**
**DIRECCIÓN DE OBRAS, ORDENAMIENTO
TERRITORIAL Y SERVICIOS
MUNICIPALES**


Zoila de Dios Segura
Elaboro


Ing. Jonathan de la Rosa May
Reviso

C.c.p.- Lic. Martha Elena Ceferino Izquierdo, Presidenta del Comité de Transparencia y Director de Asuntos Jurídicos del este Ayuntamiento de Centro, Tabasco.- Para conocimiento.
c.c.p.- Archivo/Expediente.

Prolongación Paseo Tabasco No. 1401, colonia Tabasco 2000 C.P. 86035.
Villahermosa, Tabasco, México. Tel. (993) 310 32 32 Ext. 1097 www.villahermosa.gob.mx



**DIRECCIÓN DE OBRAS,
ORDENAMIENTO TERRITORIAL
Y SERVICIOS MUNICIPALES**

«2020, Año de Leona Vicario,
Benemérita Madre de la Patria».

**Fecha: 27 de Julio de 2020
Acta de Sesión Extraordinaria: CT/021/2019**

Respecto a la versión pública de “Invitaciones (3 invitaciones correspondiente a 1 proyecto de obra)” correspondiente al tercer trimestre 2018; “1 Contratos de Obra Pública” “Autorización de Licencias de Anuncios” (3 Autorizaciones); “Ruptura de Pavimento, Ruptura de Banquetas, Ocupación de Vía Pública” (11 Autorizaciones); “Fusión de Predios” (9 Autorizaciones); “Licencias de Construcción” (42 Autorizaciones); “Permisos de Construcción” (31 Autorizaciones); “Subdivisiones de Predios” (49 autorizaciones); “Terminación de Obra” (9 autorizaciones); correspondiente al cuarto trimestre 2018, y tomando en cuenta los artículos sexagésimo segundo, Sexagésimo Tercero y Quinto Transitorio de los lineamientos generales en materia de Clasificación y Desclasificación de la información, así como para la Elaboración de Versiones Publicas, emitidos por el Consejo nacional del Sistema Nacional de Transparencia, Acceso a la Información Pública y Protección de Datos Personales, y del acuerdo por el que se modifica los artículos Sexagésimo segundo y sexagésimo tercero y quinto transitorio de los lineamientos citados, en los que señala que la elaboración y clasificación en versión pública se hace precisa lo siguiente:

- I. **Nombre del área del cual es titular quien clasifica:**
Dirección de Obras, Ordenamiento Territorial y Servicios Municipales.
- II. **La identificación del documento del que se elabora la versión pública.**
CONTRATOS DE OBRA PÚBLICA
 - **CO-K-472-0076F-2018 PERSONA MORAL:** Se deberán cubrir los siguientes datos:
 - Número de registro del IMSS
 - Datos de la credencial expedida por el IFE del Apoderado General

Páginas que la conforman:
16 (anverso)

- **Invitaciones (3 invitaciones correspondiente a 1 proyecto de obra)**
 - Nombre y Firma de quien recibió la invitación.

Páginas que la conforman:
6 (anverso)

- III. **Las partes o sesiones clasificadas, así como las páginas que las conforman:**
 - **LICENCIAS DE ANUNCIOS** Documento al cual se le deberá testar los siguientes datos personales:

LICENCIA Y/O PERMISO

 - Descripción de la autorización
 - Ubicación del predio



**DIRECCIÓN DE OBRAS,
ORDENAMIENTO TERRITORIAL
Y SERVICIOS MUNICIPALES**

«2020, Año de Leona Vicario,
Benemérita Madre de la Patria».

- Número de recibo de operación

SOLICITUD

- Nombre del contacto solicitante.
- Número telefónico celular del contacto solicitante

DATOS DEL PREDIO

- Propietario, siempre y cuando sea persona física
- Domicilio completo, siempre que no sea domicilio fiscal
- Cuenta predial
- Firma del particular
- Número oficial
- Código postal

DATOS DE LA ESCRITURA

- Número de inscripción
- Número de predio o partida.
- Número de folio o folio real
- Número de volumen
- Fecha de inscripción

Páginas que la conforman:
6 (anverso)

- **RUPTURA DE PAVIMENTO, RUPTURA DE BANQUETAS, CONSTRUCCIÓN DE RAMPA, OCUPACIÓN DE VÍA PÚBLICA** Documento al cual se le deberá estar los siguientes datos personales:

LICENCIA Y/O PERMISO

- Nombre y apellidos, siempre que se trate de persona física.
- Ubicación del predio, siempre que sea trate de persona física
- Superficie en metros cuadrados
- Cuenta Predial (en su caso)
- Número de recibo de operación

SOLICITUD

- Nombre del solicitante siempre que se trate de persona física
- Domicilio del solicitante siempre que se trate de persona física
- Firma (en su caso)
- R.F.C. (en su caso)



H. AYUNTAMIENTO
CONSTITUCIONAL DE CENTRO
VILLAHERMOSA, TABASCO, MÉXICO.



**DIRECCIÓN DE OBRAS,
ORDENAMIENTO TERRITORIAL
Y SERVICIOS MUNICIPALES**

«2020, Año de Leona Vicario,
Benemérita Madre de la Patria».

- Teléfono (en su caso)

DATOS DEL PREDIO

- Propietario siempre que sea persona física
- Domicilio exacto siempre que no sea domicilio fiscal
- Cuenta predial
- Firma
- Número oficial
- Código postal

RESPONSABLE DE OBRA

- Número de D.R.O.
- Número de celular

CORRESPONSABLES

- Número en seguridad estructural
- Número en diseño arquitectónico
- Número en instalaciones
- Número en celular (en su caso)

Páginas que la conforman:
54 (anverso)

➤ **FUSIÓN DE PREDIO** Documento al cual se le deberá estar los siguientes datos personales:

LICENCIA

- Nombre del propietario, siempre que sea persona física
- Dirección.
- Superficie en M2.
- Colindantes siempre que sea persona física
- Cuenta predial

SOLICITUD

- Nombre y apellido del solicitante
- Firma
- Domicilio completo
- R.F.C.
- Número de teléfono

Prolongación Paseo Tabasco No. 1401, colonia Tabasco 2000 C.P. 86035.
Villahermosa, Tabasco, México. Tel. (993) 310 32 32 Ext. 1097 www.villahermosa.gob.mx



H. AYUNTAMIENTO
CONSTITUCIONAL DE CENTRO
VILLAHERMOSA, TABASCO, MÉXICO.



CENTRO
AGUA • ENERGÍA • SUSTENTABILIDAD
H. AYUNTAMIENTO 2015-2021

**DIRECCIÓN DE OBRAS,
ORDENAMIENTO TERRITORIAL
Y SERVICIOS MUNICIPALES**

«2020, Año de Leona Vicario,
Benemérita Madre de la Patria».

DATOS DEL PREDIO EN LA SOLICITUD

- Propietario
- Domicilio completo
- Cuenta predial.
- Firma

DATOS DE LA ESCRITURA EN LA SOLICITUD

- Número de inscripción
- Número de predio o partida (en su caso)
- Volumen y fecha de inscripción (en su caso)
- Superficie total del predio
- Colindancias siempre que sean personas físicas
- Se deberá clasificar las celdas marcadas en "destino" en la solicitud siempre que se trate de personas físicas y la construcción no sea en el domicilio fiscal.

Páginas que la conforman:
34 (anverso)

➤ **LICENCIA DE CONSTRUCCION Documento al cual se le deberá testar los siguientes datos personales:**

LICENCIA

- Nombre y apellido siempre y cuando sea persona física
- Número de inscripción
- Número de folio
- Número de volumen
- Número de registro de planos
- Número de cuenta predial
- Dirección, descripción de la autorización
- Número de recibo
- Superficie del terreno en cuadrados
- Número de D.R.O.
- Número de C.D.A.
- Número de C.S.E.
- Número de C.I.X.

SOLICITUD

- Nombre y apellido del solicitante, siempre y cuando sea persona física
- Domicilio

Prolongación Paseo Tabasco No. 1401, colonia Tabasco 2000 C.P. 86035.
Villahermosa, Tabasco, México. Tel. (993) 310 32 32 Ext. 1097 www.villahermosa.gob.mx



H. AYUNTAMIENTO
CONSTITUCIONAL DE CENTRO
VILLAHERMOSA, TABASCO, MÉXICO.



CENTRO
AGUA • ENERGÍA • SUSTENTABILIDAD
H. AYUNTAMIENTO 2015-2021

**DIRECCIÓN DE OBRAS,
ORDENAMIENTO TERRITORIAL
Y SERVICIOS MUNICIPALES**

«2020, Año de Leona Vicario,
Benemérita Madre de la Patria».

- Colonia o fraccionamiento
- Municipio
- Firma
- R.F.C.
- Número de Teléfono celular

DATOS DEL PREDIO

- Firma (en su caso)
- Nombre y apellido en su caso
- Domicilio
- Colonia o fraccionamiento
- Número de cuenta predial.
- Número oficial
- Código postal

DATOS DE ESCRITURA

- Número de inscripción
- Número de folio o folio real,
- Número de partida
- Número de volumen
- Fecha de inscripción

APARTADOS DE APLICACIÓN LICENCIA DE CONSTRUCCION.

- Superficie en general en metro cuadrado
- Número del D.R.O.
- Número de celular del D.R.O.
- Número de C.D.A.
- Número de C.S.E.
- Número de C.I.X.

Páginas que la conforman:
84 (anverso)

➤ **PERMISO DE CONSTRUCCIÓN Documento al cual se le deberá estar los siguientes datos personales:**

LICENCIA

- Nombre y apellido siempre y cuando sea persona física
- Número de inscripción

Prolongación Paseo Tabasco No. 1401, colonia Tabasco 2000 C.P. 86035.
Villahermosa, Tabasco, México. Tel. (993) 310 32 32 Ext. 1097 www.villahermosa.gob.mx



H. AYUNTAMIENTO
CONSTITUCIONAL DE CENTRO
VILLAHERMOSA, TABASCO, MÉXICO.



CENTRO
AGUA • ENERGÍA • SUSTENTABILIDAD
H. AYUNTAMIENTO | 2019 • 2021

DIRECCIÓN DE OBRAS, ORDENAMIENTO TERRITORIAL Y SERVICIOS MUNICIPALES

«2020, Año de Leona Vicario,
Benemérita Madre de la Patria».

- Número de folio
- Número de volumen
- Número de cuenta predial
- Dirección, descripción de la autorización
- Número de recibo
- Superficie del terreno en cuadrados

SOLICITUD

- Nombre y apellido del solicitante, siempre y cuando sea persona física
- Domicilio
- Colonia o fraccionamiento
- Municipio
- Firma
- R.F.C.
- Número de Teléfono celular

DATOS DEL PREDIO

- Nombre y apellido en su caso
- Domicilio
- Colonia o fraccionamiento
- Número de cuenta predial.
- Firma (en su caso)
- Número oficial
- Código postal

DATOS DE ESCRITURA

- Número de inscripción
- Número de folio o folio real,
- Número de partida
- Número de volumen
- Fecha de inscripción

APARTADOS DE APLICACIÓN PARA PERMISO DE CONSTRUCCION.

- Superficie en general en metro cuadrado

Páginas que la conforman:

67 (anverso)



**DIRECCIÓN DE OBRAS,
ORDENAMIENTO TERRITORIAL
Y SERVICIOS MUNICIPALES**

«2020, Año de Leona Vicario,
Benemérita Madre de la Patria».

➤ **SUBDIVISIÓN DE PREDIOS Documento al cual se le deberá estar los siguientes datos personales:**

LICENCIA

- Nombre del propietario, siempre que sea persona física
- Dirección.
- Superficie en M2.
- Colindantes siempre que sea persona física
- Cuenta predial

SOLICITUD

- Nombre y apellido del solicitante
- Firma
- Domicilio completo
- Número de teléfono

DATOS DEL PREDIO EN LA SOLICITUD

- Propietario
- Domicilio completo
- Cuenta predial.
- Firma

DATOS DE LA ESCRITURA EN LA SOLICITUD

- Número de inscripción
- Número de predio o partida (en su caso)
- Volumen y fecha de inscripción (en su caso)
- Superficie total del predio
- Colindancias siempre que sean personas físicas
- Se deberá clasificar las celdas marcadas en "destino" en la solicitud siempre que se trate de personas físicas y la construcción no sea en el domicilio fiscal.

Páginas que la conforman:
175 (anverso)

➤ **TERMINACIÓN DE OBRA Documento al cual se le deberá estar los siguientes datos personales:**

LICENCIA Y/O PERMISO

- Nombre y apellidos, siempre que se trate de persona física.

Prolongación Paseo Tabasco No. 1401, colonia Tabasco 2000 C.P. 86035.
Villahermosa, Tabasco, México. Tel. (993) 310 32 32 Ext. 1097 www.villahermosa.gob.mx



H. AYUNTAMIENTO
CONSTITUCIONAL DE CENTRO
VILLAHERMOSA, TABASCO, MÉXICO.



CENTRO
AGUA • ENERGÍA • SUSTENTABILIDAD
H. AYUNTAMIENTO 2019 • 2021

**DIRECCIÓN DE OBRAS,
ORDENAMIENTO TERRITORIAL
Y SERVICIOS MUNICIPALES**

«2020, Año de Leona Vicario,
Benemérita Madre de la Patria».

- Ubicación del predio siempre que no sea domicilio fiscal y/o de persona moral
- Superficie en metros cuadrados
- Cuenta Predial
- Número de D.R.O.

SOLICITUD

- Nombre y apellidos siempre que se trate de persona física
- Domicilio completo siempre que se trate de persona física o no sea domicilio fiscal
- Municipio
- R.F.C.
- Colonia o fraccionamiento
- Número telefónico

DATOS DEL PREDIO

- Propietario
- calle
- Colonia o fraccionamiento
- Cuenta predial
- Firma
- Número oficial
- Código postal

RESPONSABLE DE OBRA

- Número de D.R.O.
- Número telefónico
- Número en seguridad estructural (corresponsables)
- Número telefónico (corresponsables)
- Número en diseño (corresponsables)

Páginas que la conforman:
18 (anverso)

- IV. Fundamento Legal, indicando el nombre del ordenamiento, o los artículos, fracción (es), párrafo (s) con base en los cuales se sustente la clasificación, así como las razones o circunstancias que motivaron a la misma:**

Prolongación Paseo Tabasco No. 1401, colonia Tabasco 2000 C.P. 86035.
Villahermosa, Tabasco, México. Tel. (993) 310 32 32 Ext. 1097 www.villahermosa.gob.mx

AGUA • ENERGÍA • SUSTENTABILIDAD



**DIRECCIÓN DE OBRAS,
ORDENAMIENTO TERRITORIAL
Y SERVICIOS MUNICIPALES**

«2020, Año de Leona Vicario,
Benemérita Madre de la Patria».

Tomando en cuenta los artículos Sexagésimo Segundo, Sexagésimo Tercero y Quinto Transitorio de los Lineamientos Generales en Materia de Clasificación y Desclasificación de la información, sí como para la elaboración de Versiones Publicas. Cuadragésimo octavo, Quincuagésimo sexto, quincuagésimo séptimo, fracción I y II, Quincuagésimo octavo, de los lineamientos generales en materia de Clasificación y Desclasificación de la información, así como para la Elaboración de Versiones Publicas, emitidos por el Consejo nacional del Sistema Nacional de Transparencia, Acceso a la Información Pública y Protección de Datos Personales, y del acuerdo por el que se modifica los artículos Sexagésimo segundo y sexagésimo tercero y quinto transitorio de los lineamientos citados.

V. Firma del Titular del Área, firma autografiada de quien clasifica:

Firma del Titular del Área	Firma de quien clasifica
 Ing. Adolfo Alberto Ferrer Aguilar Director de Obras, ordenamiento Territorial y Servicios Municipales	 Ing. Yonathan de la Rosa May Encargado de la Unidad de Atención Ciudadana y Enlace de Transparencia.

VI. Fecha y número del acta de la sesión del comité donde se aprobó la versión pública:

Acta de Sesión Extraordinaria número **CT/021/2019** de fecha 23 de enero de 2019.